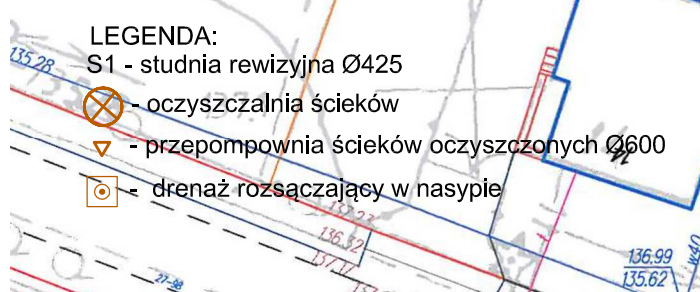


POWIATOWY OŚRODEK DOKUMENTACJI
GEODEZYJNO-KARTOGRAFICZNEJ
98-200 Skradz, ul. Wierneńczyka 1
13 50 43 827 15 10, 43 822 47 71
KOD 827 000 025, E-mail: 10.01.142




1:500



Geodezyjny i Kartograficzny
Poświadcza się zgodność niniejszej mapy
z oryginałem⁹ przyjętym do państwowego
zasobu Geodezyjnego i Kartograficznego
dnia 15.07.2005 roku mapa numeryczna na podstawie
map sył-wys z późniejszymi zmianami.

Sieradz, 2014-03-03
(miejscowość i data)

(imię i nazwisko, podpis
stanowisko służbowe
osoby upoważnionej)

	PHU "ORTUS" Janusz Flegler ul. Leśna 5a, Chojne, 98-210 Sieradz		Inwestor: Gmina Goszczanów ul. Kaliska 19 98-215 Goszczanów	
	Imię i nazwisko		Data	Podpis
Projektował:	mgr inż. J. Flegler upr.324/82/87		03.2014	
Opracował:	mgr inż. P. Zagalski		03.2014	
Skala: 1:500	Przedmiot opracowania: Budowa przydomowych oczyszczalni ścieków gm. Goszczanów			
Nr rys.	Tytuł rysunku: Projekt zagospodarowania terenu			